






PLANZEICHEN nach PlanzV90

Art der baulichen Nutzung (§ 5 Abs.2 Nr. 1 Baugesetzbuch (BauGB))

-  Wohnbaufläche
-  Fläche für die Landwirtschaft

Aufteilung ist unverbindlich

Sonstige Planzeichen

-  Geltungsbereich Änderung

Vorstehender Lageplan ist eine Mehrfertigung / das Original der partiellen Änderung Nr. 16 des Flächennutzungsplans 2029 der Verwaltungsgemeinschaft Heidenheim-Nattheim im Bereich "Ziegelstraße" in Nattheim die vom gemeinsamen Ausschuss in seiner Sitzung vom xx.xx.xxxx festgestellt wurde.

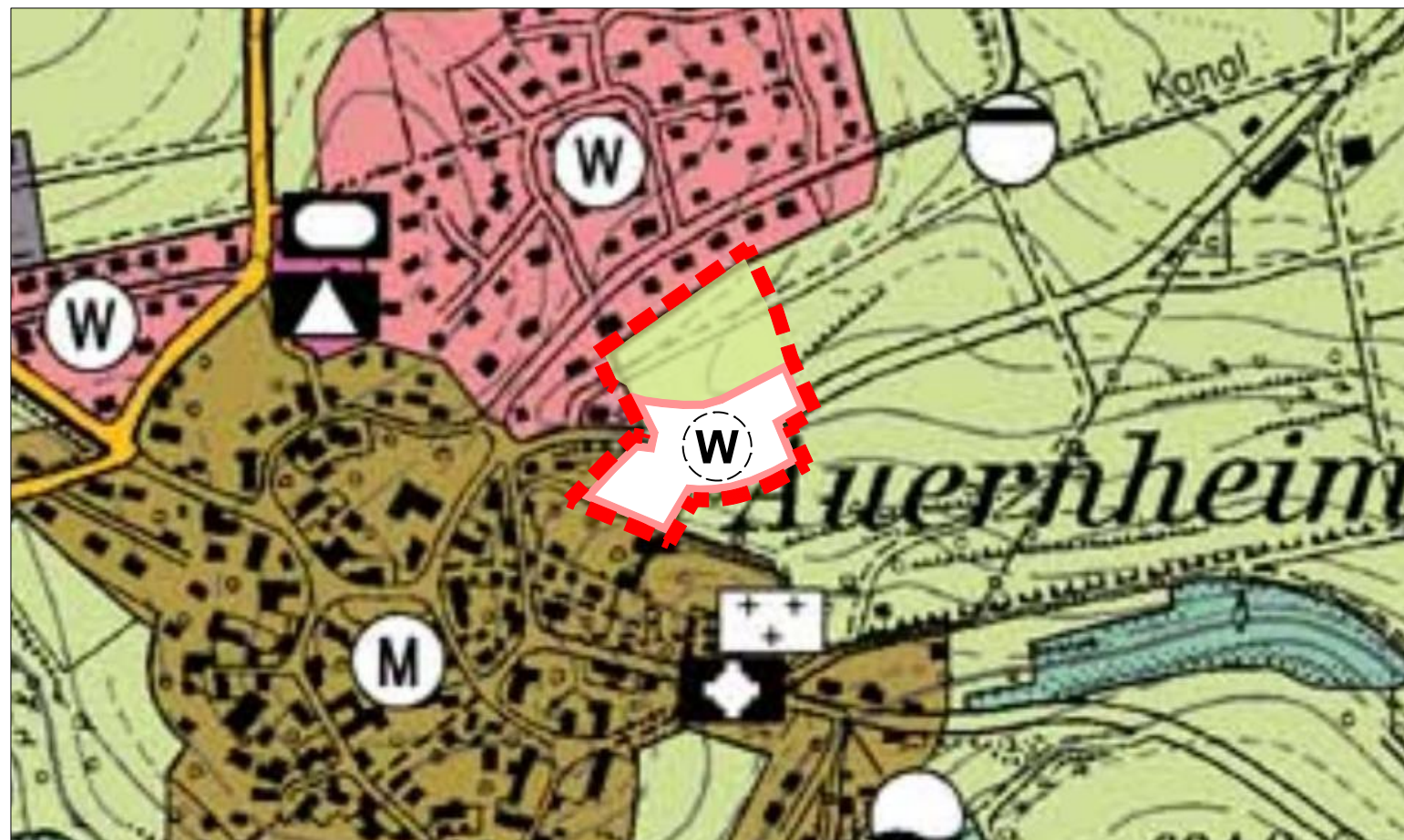
Ausfertigungsvermerk:
Die partielle Änderung Nr. 16 des Flächennutzungsplans 2029 der Verwaltungsgemeinschaft Heidenheim-Nattheim im Bereich "Ziegelstraße" in Nattheim in der vorliegenden Fassung ist vom gemeinsamen Ausschuss in der Sitzung vom xx.xx.xxxx festgestellt worden. Hiermit wird die Bekanntmachung gem. § 6 (5) BauGB angeordnet.
Heidenheim, den

Heidenheim, den

(Salomo) Oberbürgermeister

(Salomo) Oberbürgermeister

Ausschnitt aus dem Flächennutzungsplan der Verwaltungsgemeinschaft
Heidenheim-Nattheim (M 1 : 5000) in der vorliegenden Fassung der Änderung



Verwaltungsgemeinschaft
Heidenheim-Nattheim
Landkreis Heidenheim

Landkreis Heidenheim
Gemeinde Nattheim
Gemarkung Auernheim

Aufstellung im Regelverfahren

Giengen, den
19.10.2023
VORENTWURF

Partielle Änderung Nr. 16 des
Flächennutzungsplans 2029 der
Verwaltungsgemeinschaft
Heidenheim-Nattheim im Bereich
„Ziegelstraße" in Nattheim



Bearbeitung: KS/NM
Projektnummer: 21049
Maßstab M 1:5000

G+H Ingenieurteam GmbH
Heidenheimer Straße 3
89537 Giengen an der Brenz
Tel 07322 / 90 490 00 info@gh-ingenieurteam.de
Fax 07322 / 90 490 99 www.gh-ingenieurteam.de