










Legende

-  Flächen sowie Einrichtungen und Anlagen für den Gemeinbedarf (§ 5 Abs.2 Nr.2 BauGB)
-  sportlichen Zwecken dienende Einrichtungen
-  Flächen für den überörtlichen Straßenverkehr, örtliche Hauptverkehrswege (§ 5 Abs.2 Nr.3 BauGB)
-  unterirdische Hauptversorgungsleitungen mit Angabe der Leitungsart bzw. Leitungsträger (§ 5 Abs. 2 Nr. 4 BauGB)
-  Grünfläche (§ 5 Abs. 2 Nr. 5 BauGB)
-  Sportplatz, Sportanlage
-  Wald (§ 5 Abs.2 Nr.9 b BauGB)
-  Umgrenzung einer Fläche ohne Darstellung der Nutzung (Weißfläche) (§ 5 Abs.1 Satz 2 und §6 Abs. 3 BauGB)
-  Grenze des räumlichen Geltungsbereiches



M 1:5.000

Flächennutzungsplan 2029

der Verwaltungsgemeinschaft Heidenheim-Nattheim (rechtswirksam seit 17.02.2017)

Planausschnitt FNP 2029 (Bestandskarte)

Änderungsbereich

"Fussballstadion/Heeracker/Katzental"

in Heidenheim